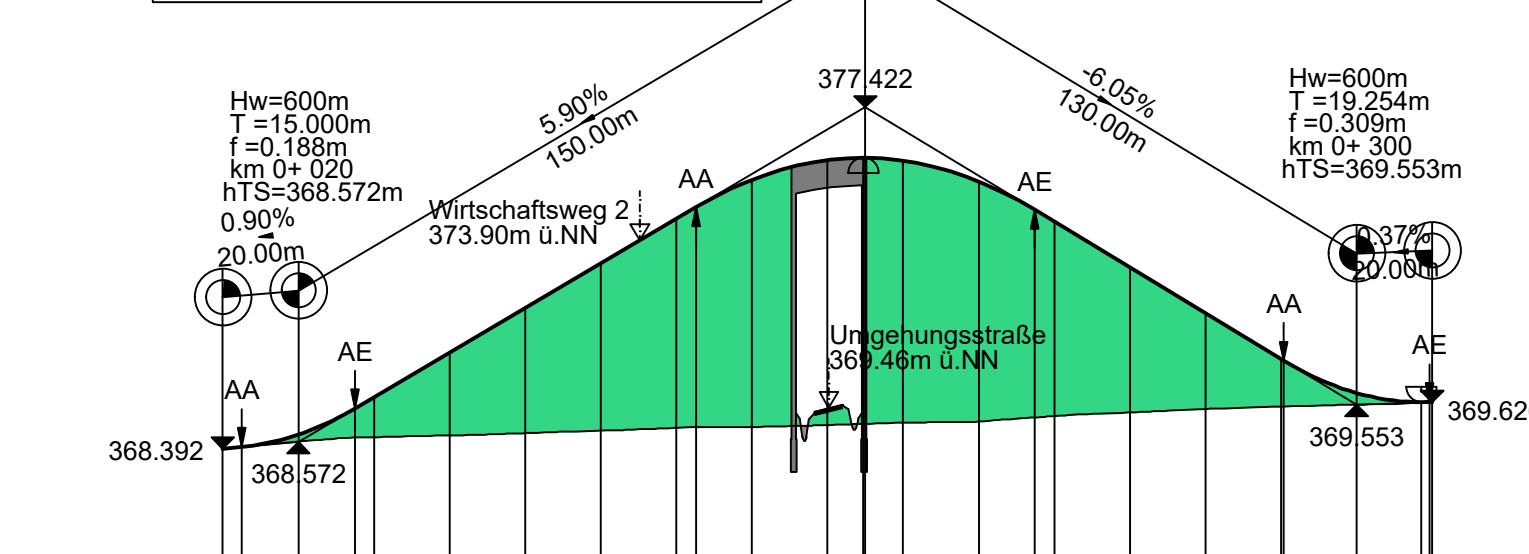


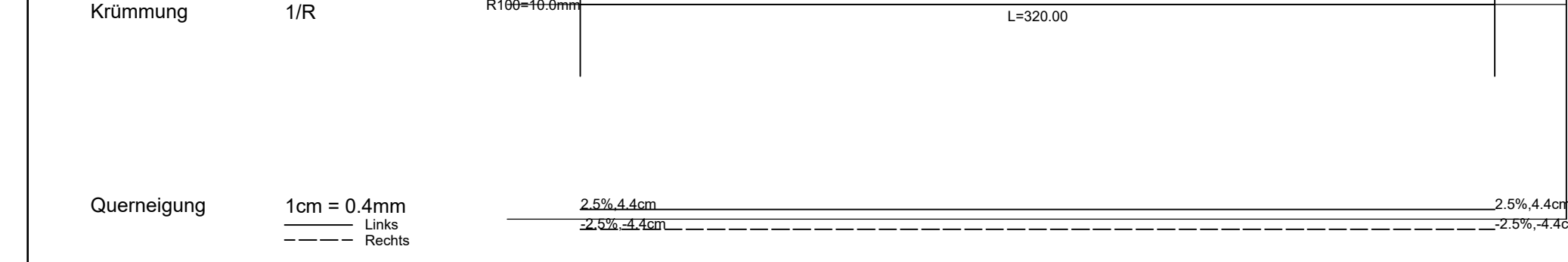
**Bauwerk Nr. 20**  
 Brücke im Zuge "Am Grobet"  
 über die Umgehungsstraße  
 Bau-km 2+493.95  
 LH ≥ 4,70 m  
 LW = 17,50 m  
 N Br. = 4,50 m  
 Br.Kl. = DIN-Fachbericht 101

Hk=750m  
 T=44,824m  
 f=1,339m  
 km 0+ 170  
 hTS=377,422m



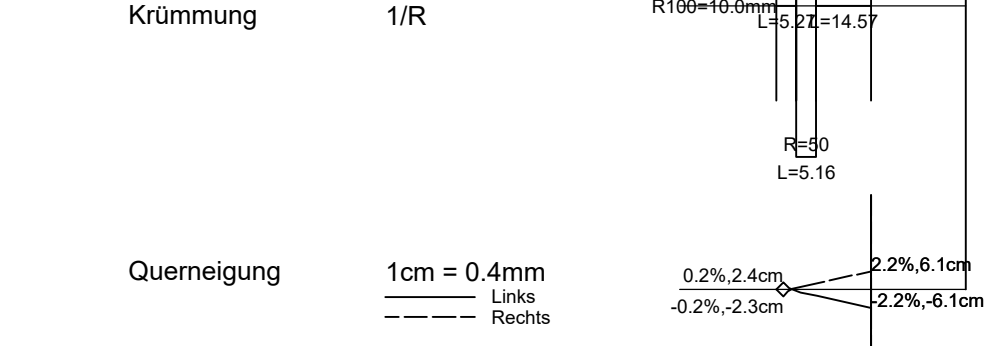
**Am Grobet**

Station	m
0,00	368,39
5,00	368,44
10,00	368,57
15,00	368,66
20,00	368,74
25,00	368,81
30,00	368,87
35,00	368,91
40,00	368,94
45,00	368,96
50,00	368,97
55,00	368,98
60,00	368,98
65,00	368,98
70,00	368,98
75,00	368,98
80,00	368,98
85,00	368,98
90,00	368,98
95,00	368,98
100,00	368,98
105,00	368,98
110,00	368,98
115,00	368,98
120,00	368,98
125,00	368,98
130,00	368,98
135,00	368,98
140,00	368,98
145,00	368,98
150,00	368,98
155,00	368,98
160,00	368,98
165,00	368,98
170,00	368,98
175,00	368,98
180,00	368,98
185,00	368,98
190,00	368,98
195,00	368,98
200,00	368,98



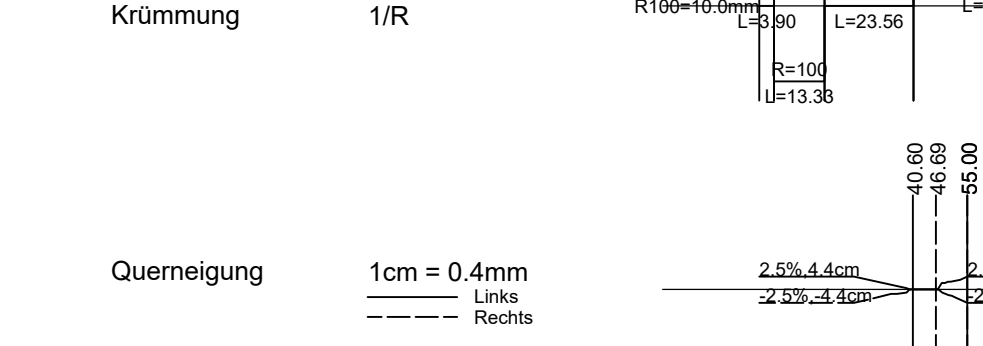
**Weganbindung 1**

Station	m
0,00	368,21
5,00	368,21
10,00	368,21
15,00	368,21
20,00	368,21
25,00	368,21
30,00	368,21
35,00	368,21
40,00	368,21
45,00	368,21
50,00	368,21
55,00	368,21
60,00	368,21
65,00	368,21
70,00	368,21
75,00	368,21
80,00	368,21
85,00	368,21
90,00	368,21
95,00	368,21
100,00	368,21
105,00	368,21
110,00	368,21
115,00	368,21
120,00	368,21
125,00	368,21
130,00	368,21
135,00	368,21
140,00	368,21
145,00	368,21
150,00	368,21
155,00	368,21
160,00	368,21
165,00	368,21
170,00	368,21
175,00	368,21
180,00	368,21
185,00	368,21
190,00	368,21
195,00	368,21
200,00	368,21



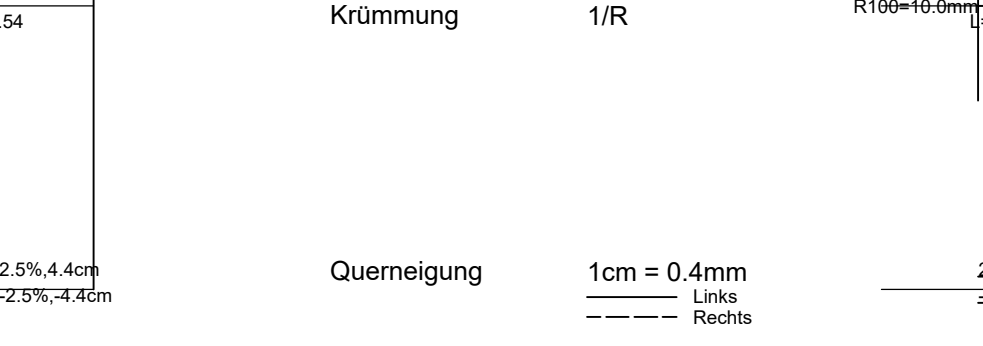
**Weganbindung 3**

Station	m
0,00	368,21
5,00	368,21
10,00	368,21
15,00	368,21
20,00	368,21
25,00	368,21
30,00	368,21
35,00	368,21
40,00	368,21
45,00	368,21
50,00	368,21
55,00	368,21
60,00	368,21
65,00	368,21
70,00	368,21
75,00	368,21
80,00	368,21
85,00	368,21
90,00	368,21
95,00	368,21
100,00	368,21
105,00	368,21
110,00	368,21
115,00	368,21
120,00	368,21
125,00	368,21
130,00	368,21
135,00	368,21
140,00	368,21
145,00	368,21
150,00	368,21
155,00	368,21
160,00	368,21
165,00	368,21
170,00	368,21
175,00	368,21
180,00	368,21
185,00	368,21
190,00	368,21
195,00	368,21
200,00	368,21



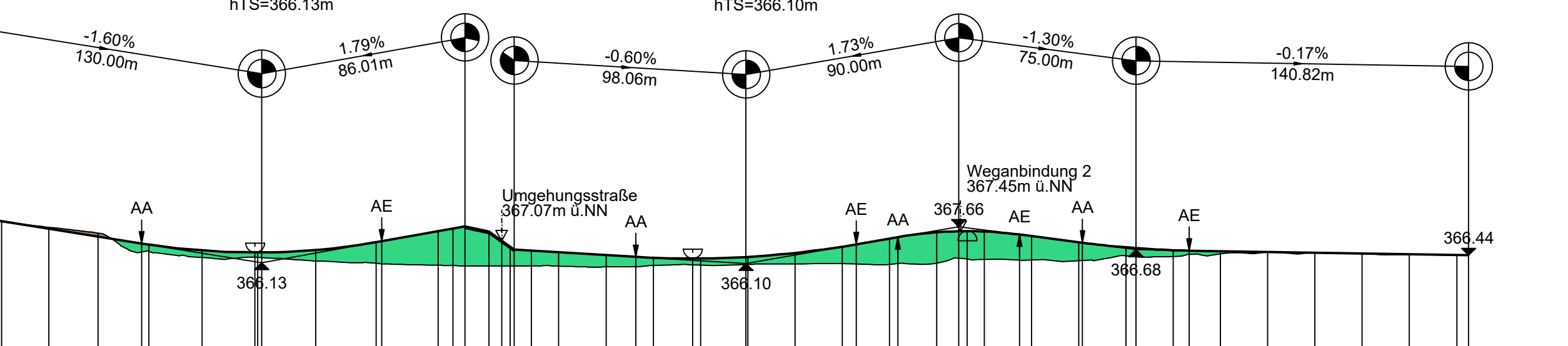
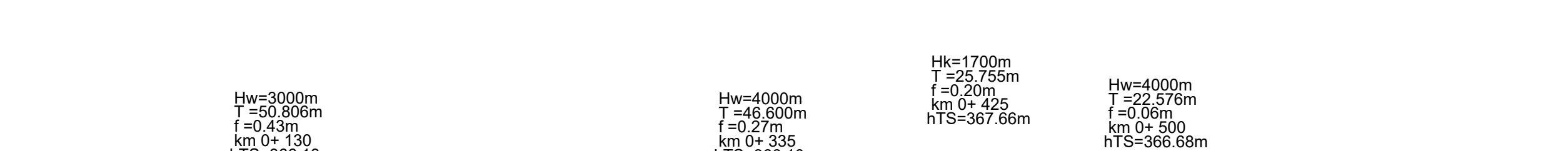
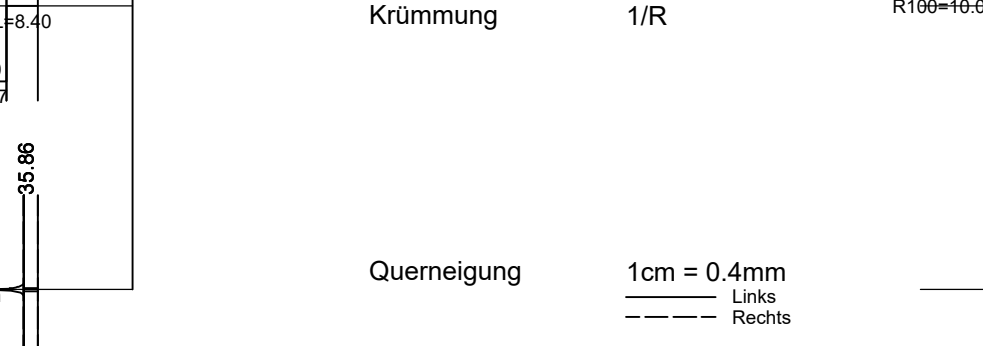
**Weganbindung 2**

Station	m
0,00	368,21
5,00	368,21
10,00	368,21
15,00	368,21
20,00	368,21
25,00	368,21
30,00	368,21
35,00	368,21
40,00	368,21
45,00	368,21
50,00	368,21
55,00	368,21
60,00	368,21
65,00	368,21
70,00	368,21
75,00	368,21
80,00	368,21
85,00	368,21
90,00	368,21
95,00	368,21
100,00	368,21
105,00	368,21
110,00	368,21
115,00	368,21
120,00	368,21
125,00	368,21
130,00	368,21
135,00	368,21
140,00	368,21
145,00	368,21
150,00	368,21
155,00	368,21
160,00	368,21
165,00	368,21
170,00	368,21
175,00	368,21
180,00	368,21
185,00	368,21
190,00	368,21
195,00	368,21
200,00	368,21

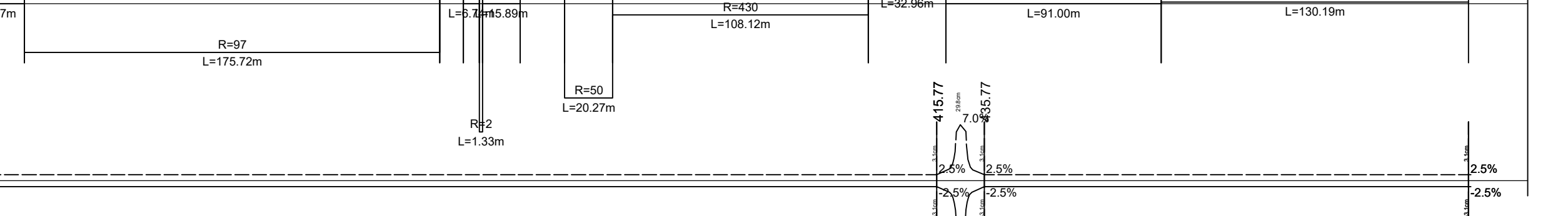



**Geh- und Radweg**

Station	m
0,00	368,21
5,00	368,21
10,00	368,21
15,00	368,21
20,00	368,21
25,00	368,21
30,00	368,21
35,00	368,21
40,00	368,21
45,00	368,21
50,00	368,21
55,00	368,21
60,00	368,21
65,00	368,21
70,00	368,21
75,00	368,21
80,00	368,21
85,00	368,21
90,00	368,21
95,00	368,21
100,00	368,21
105,00	368,21
110,00	368,21
115,00	368,21
120,00	368,21
125,00	368,21
130,00	368,21
135,00	368,21
140,00	368,21
145,00	368,21
150,00	368,21
155,00	368,21
160,00	368,21
165,00	368,21
170,00	368,21
175,00	368,21
180,00	368,21
185,00	368,21
190,00	368,21
195,00	368,21
200,00	368,21

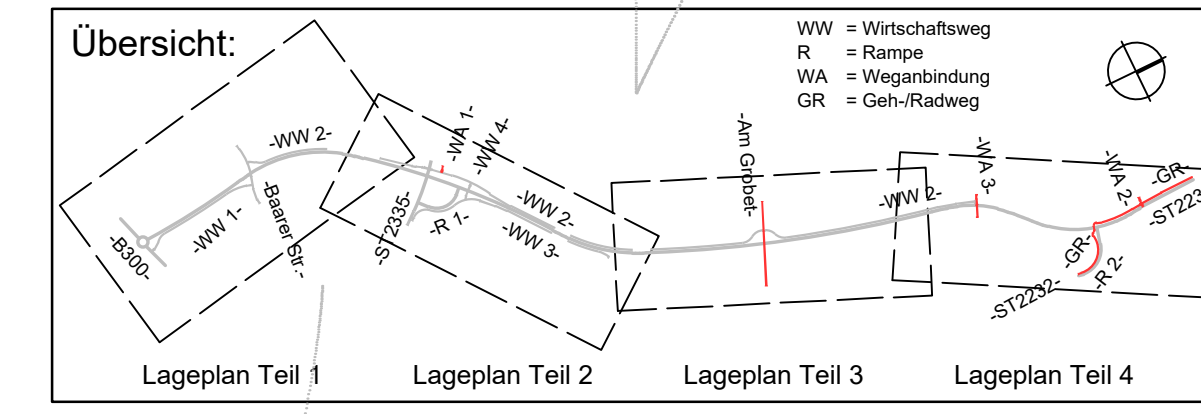


Station	m
0,00	368,21
5,00	368,21
10,00	368,21
15,00	368,21
20,00	368,21
25,00	368,21
30,00	368,21
35,00	368,21
40,00	368,21
45,00	368,21
50,00	368,21
55,00	368,21
60,00	368,21
65,00	368,21
70,00	368,21
75,00	368,21
80,00	368,21
85,00	368,21
90,00	368,21
95,00	368,21
100,00	368,21
105,00	368,21
110,00	368,21
115,00	368,21
120,00	368,21
125,00	368,21
130,00	368,21
135,00	368,21
140,00	368,21
145,00	368,21
150,00	368,21
155,00	368,21
160,00	368,21
165,00	368,21
170,00	368,21
175,00	368,21
180,00	368,21
185,00	368,21
190,00	368,21
195,00	368,21
200,00	368,21



**Zeichenerklärung:**

Urgelände	Gradiente	Damm	Graben links bzw. Mulde links	Graben / Mulde links	Gradiente Nebentrasse links	Einschnitt	Rohrleitung links
Gradiente	Damm	Graben rechts bzw. Mulde rechts	Graben / Mulde rechts	Gradiente Nebentrasse rechts	Einschnitt	Rohrleitung rechts	Rohrleitung rechts



**Entwurfsbearbeitung:**

bearbeitet	Datum	Zeichen
gezeichnet	31.07.2012	ABr
geprüft	31.07.2012	WW

**WipflerPLAN**  
 Wipfler PLAN  
 Planungsgesellschaft mbH  
 Hohenwarter Str. 124  
 85276 Pfaffenhofen/Ilm  
 Tel.: 0 84 41/50 45-0  
 Fax: 0 84 41/49 02 04  
 www.wipflerplan.de  
 info@wipflerplan.de

Nr.	Art der Änderung	Datum	Name
1	Geh- und Radweg	Okt. 2018	SW

**Auftraggeber:** Stadt Geisenfeld  
 Kirchplatz 4, 85290 Geisenfeld  
 Straße: Staatsstraße 2232  
 (Nächster Ort): Geisenfeld

**Ortsumfahrung Geisenfeld Nord-West**  
 Bau-km 0+000 bis Bau-km 4+186  
 Pfaffenhofen a. d. Ilm - Vohburg  
 Hier: Am Grobet, Weganb. 1, 2 und 3, Geh- und Radw.

**Aufgestellt:**  
 Geisenfeld, 20.09.2012  
 Stadt Geisenfeld  
 gez. Stauder, 1. Bürgermeister

**1. Tektur:**  
 Geisenfeld, 24.10.2018  
 Stadt Geisenfeld  
 gez. Stauder, 1. Bürgermeister

**Unterlage 8**  
 Blatt Nr. 7  
 Reg. Nr. .  
 Datum  
 Zeichen

**Höhenplan**  
 Maßstab: 1:2000/200